



ЭКВЕСТО

отправиться в путешествие

# СЕВЕРНЫЕ КУРИЛЫ • КАМЧАТКА

морская экспедиция на яхте IRON LADY  
4 - 13 сентября, группа 7 человек



НАСТОЯЩЕЕ ИССЛЕДОВАТЕЛЬСКОЕ  
путешествие под парусом!



киты и косатки



океанические  
пикники



вулканы




ягодинг



горячая  
вулканическая  
река



рыбалка





**Денис Филипович.**  
**Основатель компании**  
**«Эквесто»**

«Привет! Наша компания специализируется на создании нестандартных персональных путешествий в формате мини-групп, туров-экспедиций, индивидуальных туров в концепции максимально полных впечатлений, комфорта и безопасности. Совместно с командой Iron Lady expeditions мы подготовили для вас настоящее исследовательское путешествие по самым интересным местам юго-восточного побережья Камчатки и Северных Курил.

Все заботы берём на себя, вам остаётся коллекционировать впечатления и смыслы через ощущения внутренней свободы, широту восприятия и глубину погружения».



## ЧТО НАС ЖДЕТ В ЭКСПЕДИЦИИ?

Во время нашего путешествия мы увидим извержение вулкана, совершим восхождение на самый красивый и самый молодой вулканы Курильской гряды.

Поймаем редкую форель в вулканическом озере и прокатимся на сапах в удивительном месте, где вулканическая река впадает в Охотское море.

С высокой долей вероятности встретим и понаблюдаем вблизи самых крупных дельфинов – косаток, горбатых китов и кашалотов, а также самых многочисленных «дельфинов» северной части Тихого океана – белокрылых морских свинок! Побываем на лежбищах морского льва – сивуча, примем участие в научных исследованиях.

Провожая солнце, проведем самые вкусные тихие гастрономические вечеринки на берегу океана и обязательно попробуем локальное блюдо – северо-курильские чебуреки с осьминогами.

# ЭКСПЕДИЦИЯ ПРОЙДЕТ НА СТАЛЬНОЙ КОМФОРТАБЕЛЬНОЙ ЯХТЕ IRON LADY



**Моторно-парусная яхта Iron Lady – единственная в своем роде на Дальнем Востоке России.**

Конструктивные особенности яхты и опыт экипажа позволяют отправляться в долгие экспедиции и выполнять научно-экспедиционные задачи в труднодоступных районах. За время перехода вы можете научиться ставить паруса, управлять яхтой и участвовать в несении ходовых вахт. После тысячемильного перехода море станет для вас родным домом!



**ЮРИЙ БУРКАНОВ  
КАПИТАН**

- За плечами более 45 тысяч морских миль на Iron Lady.
- Принимал участие в научно-экспедиционных походах на Аляске, Алеутах и Дальнем Востоке России (от Чукотки до Владивостока).
- Альпинист, имеет опыт работы в спасательно-поисковых отрядах.
- В 2020 году на Iron Lady пересек Тихий океан, и вот уже 4 года покоряет морские просторы Дальнего Востока.



**ВЯЧЕСЛАВ МЕРЗЛЯКОВ  
СУДОМЕХАНИК**

- С 2009 года имеет опыт работы на коммерческом флоте в Арктике, Средиземном, Черном, Каспийском, Японском и Балтийском морях.
- Уже 3 года исследует акваторию Дальнего Востока на яхте Iron Lady.
- Вносит душу и любовь в каждую экспедицию!



**ПЕТР ДОЛЬСКИЙ  
ПОВАР**

- Имеет опыт работы поваром в тревел-проектах на Камчатке, плато Путорана, Тянь-Шане и других труднодоступных районах.
- На Iron Lady первый сезон.
- Поддерживает богатырский дух на яхте приготовлением вкуснейших блюд!



**ВЛАДИМИР БУРКАНОВ  
КОНСУЛЬТАНТ ЭКСПЕДИЦИИ**

- Известный в мире специалист по морским млекопитающим.
- Член группы экспертов по ластоногим Международного Союза охраны природы, член Совета по морским млекопитающим. Кандидат биологических наук.
- Более 40 лет изучает животных на Дальнем Востоке России и Аляске. Кажется бы, знает каждый уголок этого дикого края, но ежегодно открывает новые удивительные места, которыми делится с нами!



**ИРИНА САЮТИНА  
ПРОДЮСЕР ЭКСПЕДИЦИИ И АВТОР ПРОГРАММЫ**

- Географ, креативный продюсер, автор масштабных медиапроектов в сфере туризма России: VK Места и блог-тура «ТопБлог».
- Провела более 60 медиаэкспедиций по всей стране, в том числе в Магадане, на Камчатке и Северных Курилах.
- Считает суровое Охотское море самым «вкусным» и красивым в России.
- Обязательно познакомит каждого участника экспедиции с этим удивительным краем!

# ПРОГРАММА

ДЕНЬ ПЕРВЫЙ. 4 СЕНТЯБРЯ

📍 **АВАЧИНСКАЯ БУХТА, МЫС КЕКУРНЫЙ**




Прибытие группы на борт судна, размещение, знакомство, инструктаж по технике безопасности и поведению на борту судна. Выход судна в рейс. Подход к скалам Три брата, далее движение вдоль побережья к южной оконечности полуострова Камчатка мысу Лопатка. По пути следования знакомимся с сивучами на лежбище у мыса Кекурный. Здесь мы можем встретить целые семьи косаток, а также крупных усатых китов и разные виды морских птиц.

# ПРОГРАММА

ДЕНЬ ВТОРОЙ. 5 СЕНТЯБРЯ



ТИХИЙ ОКЕАН




Продолжаем движение вдоль юго-восточного побережья Камчатки. Существует вероятность увидеть косаток, китов, морских птиц. При благоприятной погоде судно движется близко к берегу. При встрече бурых медведей и снежных баранов планируются остановки и наблюдения за животными без создания для них беспокойства.

# ПРОГРАММА


ДЕНЬ ТРЕТИЙ. 6 СЕНТЯБРЯ



**ОСТРОВ ПАРАМУШИР, ВУЛКАН ЭБЕКО**



Рано утром прибываем в порт г. Северо-Курильска на острове Парамушир. Северо-Курильск – единственный населенный пункт на Северных и Средних Курилах, и именно рядом с этим городом находится самый активный вулкан России Эбеко. В ясную погоду извержение Эбеко можно наблюдать прямо с улиц города. Мы же совершим восхождение на вулкан, точнее, на его южный кратер, с которого открывается вид на активный кратер Корбута, Тихий океан, Охотское море, вулканы Алаид, Чикурачки, Пик Фуса и другие. Вершина вулкана Эбеко – удивительное место, посреди, казалось бы, безжизненного ландшафта мы увидим самые активные проявления вулканизма и узнаем, как дышит планета. После спуска отправимся на берег Тихого океана, где нас ждет горячий чай, прохладительные напитки и ужин по-северо-курильски.



# ПРОГРАММА

## ДЕНЬ ЧЕТВЕРТЫЙ. 7 СЕНТЯБРЯ

 **ОСТРОВ ШУМШУ, ВУЛКАНИЧЕСКАЯ РЕКА ЮРЬЕВА**



Ночью совершаем короткий переход и рано утром высаживаемся на остров Шумшу, самый северный остров Курильской гряды, который можно назвать музеем под открытым небом. Здесь сохранилось японское наследие Второй мировой войны и советское наследие холодной войны. Территория Шумшу сильно отличается от соседних островов, он достаточно пологий, и, в отличие от соседнего Парамушира, здесь много дорог. Ими мы и воспользуемся. Отправимся в автопутешествие по острову, узнаем историю освоения во времена айнов и прихода русских казаков и японцев. Увидим японский аэродром, складские помещения, доты, дзоты, батареи, останки танков и сбитых американских самолетов.

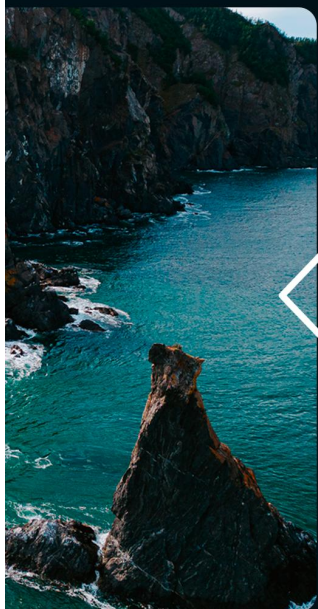
Шумшу имеет очень высокую красивую береговую линию, покрытую ковром ягоды шикши, а иногда вкуснейшей княженики. Побережье – это лучшее место для «ягодинга» – традиционного развлечения северо-курильских серферов и наблюдения за океаническим прибоем. Возвращаемся на судно, проходим 2-ой Курильский пролив и направляемся вдоль западного побережья о. Парамушир к устью реки Юрьева. В народе просто «Юрьевка» – уникальная вулканическая речка. Ее сток формируют горячие источники, температура которых у выхода на поверхность достигает +87° С. Ниже по течению Юрьевка остывает и можно купаться. Воду из Юрьевки из-за вулканической активности пить нельзя. При впадении в море река окрашивает воду в яркие оттенки зеленого и желтого цветов. Понаблюдаем за этим чудом природы, попробуем высадиться на берег и устроить пикник с видом на вулкан Алаид и красивый закат. Желающие могут подняться вверх по течению и искупаться в теплой вулканической реке.

# ПРОГРАММА

ДЕНЬ ПЯТЫЙ. 8 СЕНТЯБРЯ



ОСТРОВ АНЦИФЕРОВА



Рано утром прибываем на о. Анциферова. Здесь находится одно из немногочисленных репродуктивных лежбищ сивучей (морских львов). Динамика популяции этого редкого вида животных имеет огромное значение для исследований ученых. Экипаж нашей яхты осуществляет мониторинг лежбища, а также обслуживает фотоловушки, которые ежедневно собирают важные данные для ученых. Тоже примем участие в научных исследованиях: понаблюдаем за животными, сделаем фотографии меченых особей и передадим данные ученым. По завершении экспедиции узнаем судьбу каждого меченого сивуча, который попадет в наши объективы. Продолжим движение по маршруту в сторону о. Онекотан.



# ПРОГРАММА

## ДЕНЬ ШЕСТОЙ. 9 СЕНТЯБРЯ



**ОСТРОВ ОНЕКОТАН, ВУЛКАН КРЕНИЦЫНА,  
ОЗЕРО ЧЕРНОЕ**




Онекотан – жемчужина Курильских островов. Здесь находится один из самых красивых вулканов в мире – Креницына. Идеальный конус вулкана обрамляет Кольцевое озеро, которое в свою очередь обрамляют высокие обрывистые склоны кальдеры древнего вулкана. Рано утром совершаем несложное восхождение к Кольцевому озеру. Время подъема около 2 часов.

После возвращения на судно, нас ждет 2х часовой переход к другой точке о. Онекотан – вулкану Немо. У его подножия также находится озеро, в котором обитает эндемик – черный голец или императорская форель. У кого остались силы, совершим прогулку до озера и попробуем рыбачить. Ночью отправляемся к острову Атласова.

# ПРОГРАММА

## ДЕНЬ СЕДЬМОЙ. 10 СЕНТЯБРЯ

📍 ОХОТСКОЕ МОРЕ



Переход к о. Атласова. Днем высока вероятность встретить китов, особенно кашалотов, косаток и морских свиней. Ведем китовую вахту, наблюдаем в бинокль, ищем фонтаны. Если встреча состоится, подходим ближе, наблюдаем за животными и пробуем снимать на дрон. Этими уникальными кадрами делимся со всеми участниками экспедиции, а также с учеными. Не забываем, что мы вносим вклад в гражданскую науку!

А если ночью вам вдруг не спится, обязательно поднимитесь в рубку и проверьте, что происходит за бортом. Высока вероятность увидеть биолюминисцентный планктон.

# ПРОГРАММА

## ДЕНЬ ВОСЬМОЙ. 11 СЕНТЯБРЯ

📍 **ОСТРОВ АТЛАСОВА, ВУЛКАНЫ АЛАИД И ТАКЕТОМИ**




Прибываем к о. Атласова. Самый высокий остров Курильской гряды, на котором находится самый высокий вулкан Курильской гряды – Алаид, а также самый маленький и юный – Такетоми. Вулкан-остров. Алаид это стратовулкан с вершинным кратером, высотой 2339 м. Размер основания вулкана на уровне моря – 12x17 км. Также он имеет огромное количество побочных кратеров, из которых периодически извергается лава. Последнее извержение Алаида наблюдалось в 2022 году. А в 1972 году во время Олимпиады в Мюнхене было сильнейшее извержение у подножия, раскаленная лава потекла в море, в результате чего остров "вырос" на два квадратных километра. С борта судна посмотрим последствия этого извержения – побочные кратеры Олимпийского прорыва. Далее совершим высадку с восточной стороны у полуострова Владимира и отправимся покорять вулкан Такетоми высотой всего 129 м. После восхождения возвращаемся на судно и идем в сторону Камчатки.

# ПРОГРАММА

ДЕНЬ ДЕВЯТЬ-ДЕСЯТЬ. 12-13 СЕНТЯБРЯ



**ТИХИЙ ОКЕАН, БУХТА РУССКАЯ**



Идем вдоль Юго-Восточного побережья Камчатки. Продолжаем нести китовую вахту. Утром на 10 день совершаем высадку в бухте Русская. Отсюда открывается невероятный вид на один из самых красивых вулканов Камчатки – Вилючинский. Пока мы рыбачим или совершаем прогулку к водопадам, для нас греется баня и чан на берегу океана. Отдыхаем и отправляемся в Петропавловск-Камчатский. Прибытие в порт. Прощальный ужин на борту суда. Обмен фотографиями, контактной информацией и впечатлениями.

## **В СТОИМОСТЬ ПРОГРАММЫ ВХОДИТ:**

- проживание в каюте на судне во время экспедиции;
- 3-х разовое питание;
- чай и снеки 24/7;
- все активности программы;
- оформление пограничных пропусков;
- портовые сборы;
- мероприятия на судне – показы фильмов, лекции;
- возможность отправить сообщение близким по спутниковой связи;
- возможность использования прачечной;
- контент, созданный командой.

## **В СТОИМОСТЬ ПРОГРАММЫ НЕ ВХОДИТ (ОПЛАЧИВАЕТСЯ ДОПОЛНИТЕЛЬНО):**

- трансфер до места начала экспедиции и обратно;
- наземное обслуживание до и после проведения экспедиции (отели, экскурсии, трансфер);
- обязательная медицинская страховка с покрытием экстренной эвакуации.

## **ОБРАЩАЕМ ВАШЕ ВНИМАНИЕ**

Географическое положение Курильских островов и Камчатки определяет не только уникальность этих территорий, но и переменчивую погоду. Мы должны быть готовы к штормам, густому туману, сильным осадкам и ветру. А также к корректировкам программы.

Чтобы наша экспедиция была максимально насыщенной, интересной, а самое главное безопасной для путешественников, туроператор оставляет за собой право вносить изменения в программу, предлагать альтернативные локации и активности или исключать объекты из программы в одностороннем порядке.

## **ЕСЛИ У ВАС ПОЯВИЛИСЬ ВОПРОСЫ:**



**Денис, организатор программы**

TG: @CapFloр



**Ирина, автор программы**

TG: @irina\_sayutina

**В презентации использованы фотографии следующих авторов: Николай Филиппов, Антон Уницын, Владимир Бурканов, Юрий Бурканов, Ирина Саютина, Крис Буркард, Константин Петров, Алексей Алтухов**